

Orden del día: 18 de noviembre de 2020

- ▶ 10:00 Apertura de la reunión y aprobación, si procede, del acta de la reunión anterior *Emilio López. CNIG*
- ▶ 10:05 Implementación de la Directiva INSPIRE:
 - Actividades del MIG *Emilio López. CNIG*
 - Estado del seguimiento INSPIRE *Paloma Abad. CNIG*
- ▶ 10:30 Plan de Acción LISIGE
 - Resumen de la Jornada técnica de urbanismo e IDE *Emilio López. CNIG*
 - Actividades del Grupo Interministerial de Información Geográfica GIIG (MITECO–MAPA) *Carlos Mediavilla García. MITECO*
- ▶ 11:05 Mapa Base del Sistema Cartográfico Nacional. *Gonzalo López. Gobierno de La Rioja. IDErioja*
- ▶ 11:20 Actividades del SGT DGE *David Portolés*
- ▶ 11:35 Geoportales y avances de las actividades tecnológicas
 - Nuevo geoportal de la IDEE *Marta Juanatey CNIG*
 - Plataforma de la IDEE. *Jose María Malmierca. CNIG*
 - Monitorización de los servicios del CODSI *Marta Juanatey CNIG*
- ▶ 12:00 Actividades de UNE/CTN 148. *Celia Sevilla. CNIG*
- ▶ 12:10 Actividades del MIG–T *Marisol Gómez. MAPA*
- ▶ 12:25 Aspectos legales de los datos y servicios geoespaciales y su incidencia en la privacidad. *Efrén Díaz (Bufete Mas y Calvet)*
- ▶ 12:45 Resumen de las JIIDE 2020, preparación de las JIIDE 2021 y próximas reuniones *Emilio López. CNIG*
- ▶ 12:55 Ruegos y preguntas
- ▶ 13:00 Cierre de la reunión



CODIIGE

Estado del seguimiento INSPIRE *Country Fiche*

Paloma Abad Power



Próximo seguimiento: 15 de diciembre de 2020

- ▶ En el CODSI se publican:
 - 220 datos y 246 servicios de visualización y de descarga



Próximo seguimiento: 15 de diciembre de 2020

▶ Las organizaciones que publican son:

- Administrador de Infraestructuras Ferroviarias (ADIF) (3)
- Andalucía (5)
- Aragón (2)
- Catalunya (13)
- Comunitat Valenciana (3)
- Consejo Superior de Investigaciones Científicas (11)
- Dirección General de Arquitectura, Vivienda y suelo (3)
- Extremadura (8)
- Galicia (19)
- IDEE (26) Sistema Cartográfico Nacional**
- Instituto Español de Oceanografía (4)
- Instituto Geográfico Nacional (6)
- Instituto Geológico y Minero de España (4)
- Instituto Nacional de Estadística (5)
- La Rioja (12)
- MAPA y MITECO (281)
- Ministerio de Defensa (8)
- Ministerio para la Transición Ecológica y el Reto Dem... (6)
- País Vasco/Euskadi (15)
- Secretaría de Estado de Política Territorial (1)

Ejemplo:

<http://www.scne.es/#ORTOPNOA>



Sistema Cartográfico Nacional

► <http://www.scne.es/#ORTOPNOA>

Ortofoto PNOA	Mosaicos de ortofotos más recientes disponibles del Plan Nacional de Ortofotografía Aérea	OrtoPNOA	2017	OrtoPNOA 2017 CC-BY 4.0 scne.es	scne.es	Sistema Cartográfico Nacional	Instituto Geográfico Nacional, Fondo Español de Garantía Agraria, Dirección General de Catastro, Comunidad de Madrid, Comunidad Foral de Navarra, Comunitat Valenciana, Comunidad Autónoma de La Rioja,	Gobierno de España, Comunidad de Madrid, Comunidad Foral de Navarra, Comunitat Valenciana y Comunidad Autónoma de La Rioja
Ortofoto PNOA	Mosaicos de ortofotos más recientes disponibles del Plan Nacional de Ortofotografía Aérea	OrtoPNOA	2018	OrtoPNOA 2018 CC-BY 4.0 scne.es	scne.es	Sistema Cartográfico Nacional	Instituto Geográfico Nacional, Fondo Español de Garantía Agraria, D. G. Catastro, Comunidades Autónomas de Aragón, Canarias, Cataluña y Comunitat Valenciana	Gobierno de España, Comunidades Autónomas de Aragón, Canarias, Cataluña y Comunitat Valenciana

Productos del SCNE

Producidos por el CNIG y coproducidos por las CC. AA. y la AGE

Productos	Reconocimiento	Productor o conjunto de productores
Hidrografía	CC-BY 4.0 scne.es	Sistema Cartográfico Nacional
Línea de base rectas	CC-BY 4.0 armada.mde.es/ihm/	Instituto Hidrográfico de la Marina
Línea de Costa	CC-BY 4.0 armada.mde.es/ihm/	Instituto Hidrográfico de la Marina
Límites marítimos internacionales ratificados por convenio	CC-BY 4.0 armada.mde.es/ihm/	Instituto Hidrográfico de la Marina
Poblaciones (En el WMS del IGN Base)	CC-BY 4.0 scne.es	Sistema Cartográfico Nacional
Redes de Transporte	CC-BY 4.0 scne.es	Sistema Cartográfico Nacional
Modelos Digitales de Elevaciones y Superficies	CC-BY 4.0 scne.es	Sistema Cartográfico Nacional
Plan Nacional de Ortofotografía Aérea (PNOA)	CC-BY 4.0 scne.es	Sistema Cartográfico Nacional
Resultantes del tratamiento de datos LiDAR	CC-BY 4.0 scne.es	Sistema Cartográfico Nacional
Sistema de Información de Ocupación del Suelo de España (SIOSE) y CORINE–Land Cover	CC-BY 4.0 scne.es	Sistema Cartográfico Nacional
CartoCiudad: formado por la red viaria y direcciones	CC-BY 4.0 scne.es	Sistema Cartográfico Nacional
Servicio WMS/WMTS del Mapa Base	CC-BY 4.0 scne.es	Sistema Cartográfico Nacional



Próximo seguimiento: 15 de diciembre de 2020

▶ Las organizaciones que publican son:

- Administrador de Infraestructuras Ferroviarias (ADIF) (3)
- Andalucía (5)
- Aragón (2)
- Catalunya (13)
- Comunitat Valenciana (3)
- Consejo Superior de Investigaciones Científicas (11)
- Dirección General de Arquitectura, Vivienda y suelo (3)
- Extremadura (8)
- Galicia (19)

Ejemplo:

<http://www.scne.es/#ORTOPNOA>

IDEE (26) Sistema Cartográfico Nacional

- Instituto Español de Oceanografía (4)
- Instituto Geográfico Nacional (6)
- Instituto Geológico y Minero de España (4)
- Instituto Nacional de Estadística (5)
- La Rioja (12)

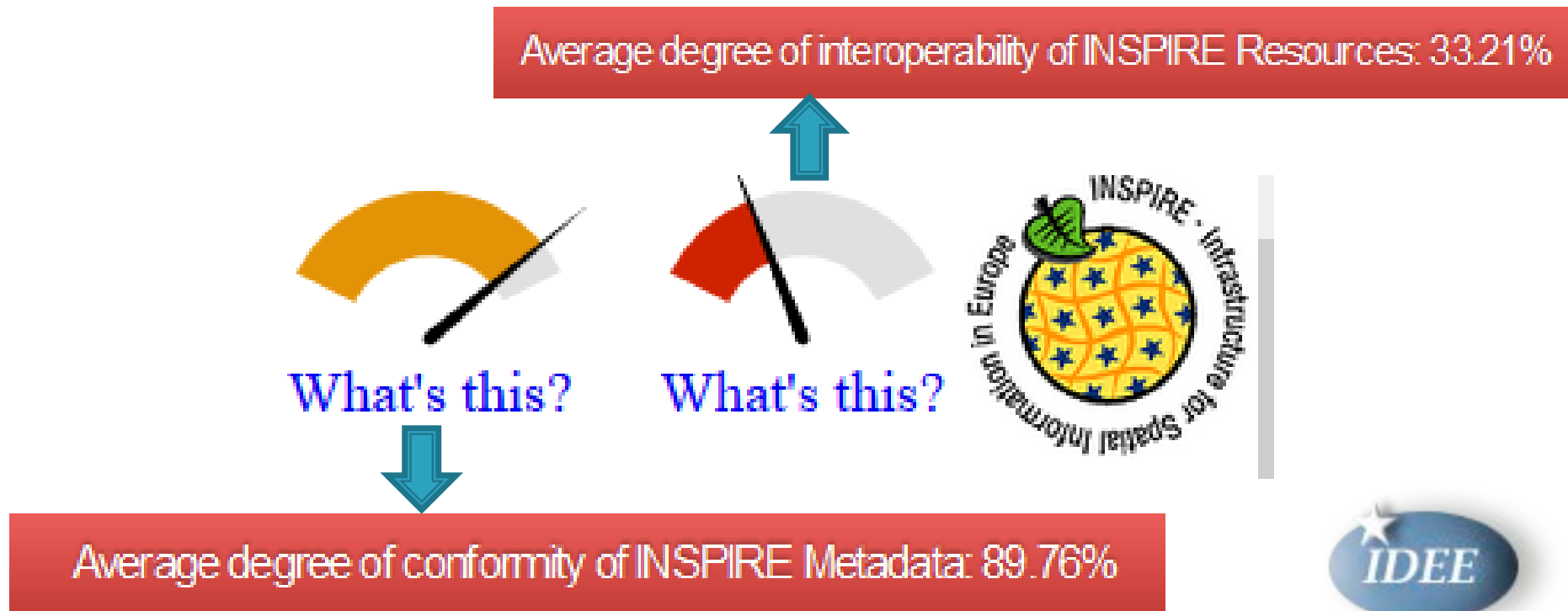
MAPA y MITECO (281) Medio ambientales

- Ministerio de Defensa (8)
- Ministerio para la Transición Ecológica y el Reto Dem... (6)
- País Vasco/Euskadi (15)
- Secretaría de Estado de Política Territorial (1)



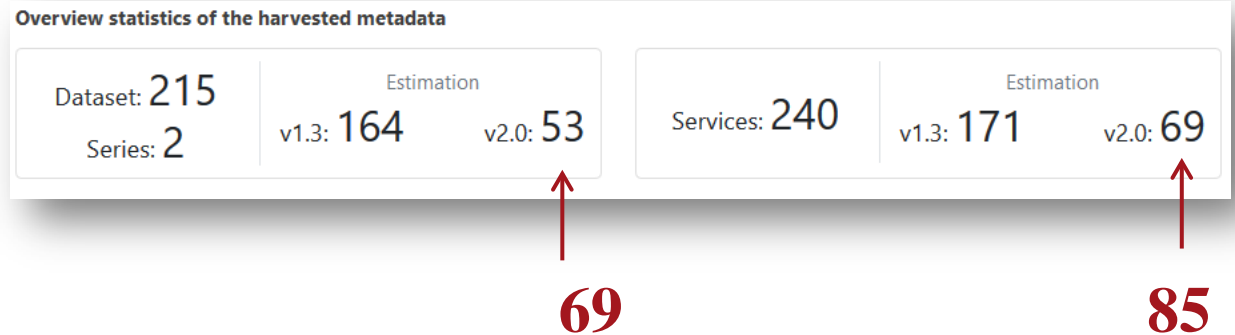
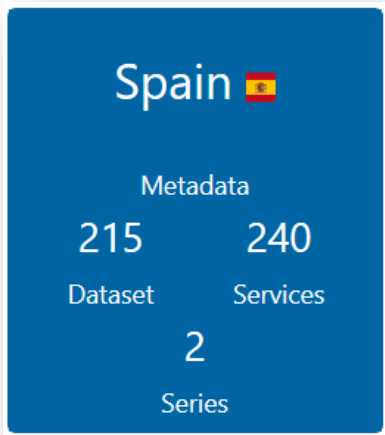
Próximo seguimiento: 15 de diciembre de 2020

- ▶ Decisión de la Comisión en lo que se refiere al Seguimiento e Informes, aprobada en agosto del 2019
 - Resultado 22-10-2020

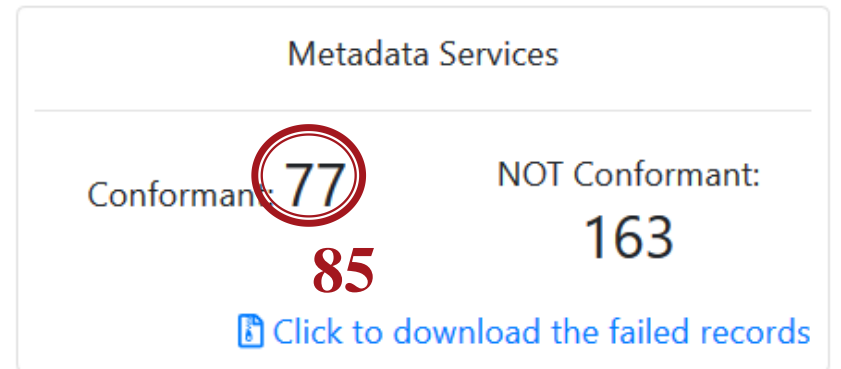
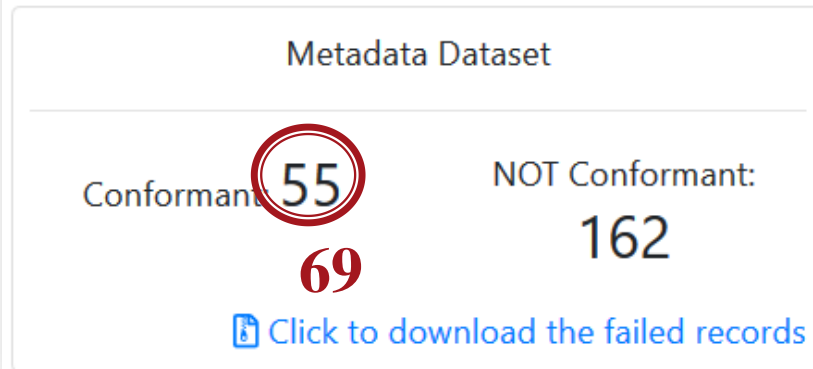


Resultado del seguimiento de la Directiva INSPIRE realizado el 15 de diciembre de 2019

- ▶ Estado actual de los registros de metadatos del CODSI: 2020-10-22

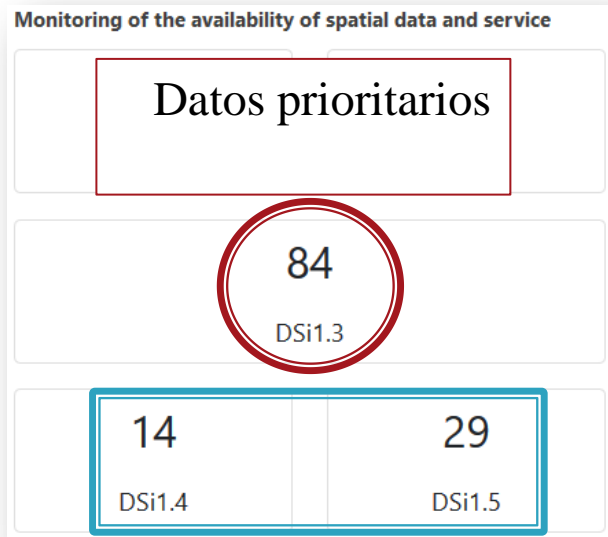


Results of evaluation using [INSPIRE Reference Validator](#)



Resultado del seguimiento de la Directiva INSPIRE realizado el 15 de diciembre de 2019

- ▶ Estado actual de los registros de metadatos del CODSI: 2019-12-16

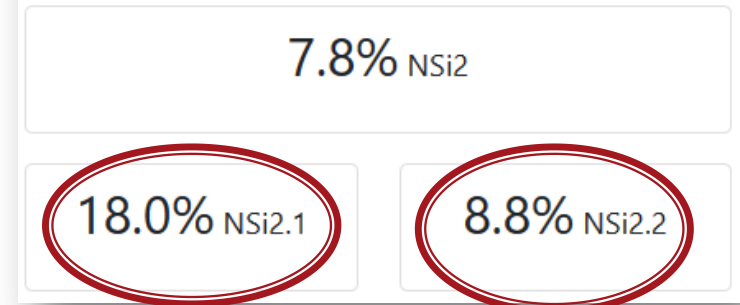


Datos con cobertura regional

Datos con cobertura nacional

- Etiqueta
- Europea
- Global
- Local
- Nacional
- Regionales

Monitoring of the accessibility of spatial data sets through view and download services



Datos que son accesibles a través de WMS o WMTS

Datos que son accesibles a través de WFS o ATOM Feed



Objetivos para el próximo seguimiento: 15 de diciembre de 2021

▶ Objetivos alcanzables:

- Conformidad de los metadatos 100 %
- Accesibilidad de los conjuntos de datos
 - A través de servicios de visualización (WMS o WMTS) 100 %

▶ Objetivos ideales:

- Accesibilidad de los conjuntos de datos
 - A través de servicios de descarga (WFS o ATOM *Feed*) 100 %
- Conformidad de los conjuntos de datos 100 %



Actualización de los informes de síntesis

Spain – 2020: Country Fiche (30-04-2020)

Para garantizar que la presentación de informes presenten un enfoque coherente y comparable en la Unión, los informes tienen los mismos puntos y se rellenan desde una plataforma de la Comisión.

Table of Contents

- Introduction
- State of Play
 - Coordination
 - Functioning and coordination of the infrastructure
 - Usage of the infrastructure for spatial information
 - Data Sharing Arrangements
 - Costs and Benefits
- Key Facts and Figures.
 - Monitoring Indicators

https://inspire.ec.europa.eu/sites/default/files/inspire_-_spain_-_2020_country_fiche.pdf



Información de España: *Monitoring & Reporting Information*

- ▶ Seguimiento y *Country fiche*
 - Una por año desde el 2020.

<https://inspire.ec.europa.eu/INSPIRE-in-your-Country/ES>

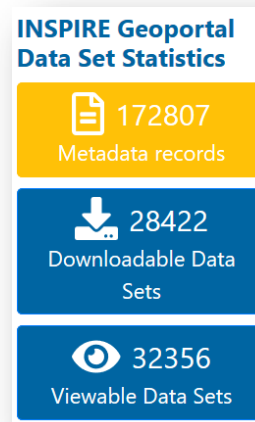
Monitoring & Reporting Information

INDICATORS	REPORTS
Indicator 2012 Indicator 2013 Indicator 2014 Indicator 2015 Indicator 2016 Indicator 2017 Indicator 2018 Indicator 2019	English report 2010 Original language report 2010 English report 2013 Original language report 2013 Original language report 2016
COUNTRY FICHE	
2016: PDF format MS word format	2019: PDF format 2020: PDF format HTML format



Geoportal INSPIRE

► N° de los CDE de los países



Austria 497 374 393	Finland	Latvia 142 35 43	Portugal
Belgium 534 397 429	France 619 100 224	Liechtenstein	Romania 631 277 285
Bulgaria 134 23 23	Germany 43371 2399 3039	Lithuania 49 9 11	Slovakia 116 28 32
Croatia 114 10 22	Greece 44692 22029 23627	Luxembourg	Slovenia 270 38 45
Cyprus 42 32 34	Hungary 121 23 20	Malta 129 102 36	Spain 93 12 12
Czech Republic	Iceland 147 7 0	Netherlands	Sweden 219 153 47
Denmark 143 54 68	Ireland 76 3 7	Norway 157 136 152	Switzerland 251 172 202
Estonia 186 76 72	Italy 22106 606 508	Poland 304 214 256	Switzerland 204 2 4
Austria 82 26 39		Netherlands 196 120 132	
		Norway 162 62 26	
		Poland 35592 792 2261	

<https://inspire-geoportal.ec.europa.eu/overview.html?view=thematicEuOverview&theme=none>



Gracias

Paloma Abad
CNIG
pabad@fomento.es

