




# Fuentes oficiales

## Direcciones postales

<p><a href="#"><u>Sistema Cartográfico Nacional de España</u></a></p>	
<p>La <a href="#"><u>Red de Transporte de la Información Geográfica de Referencia</u></a> proporciona:</p> <ul style="list-style-type: none"> <li>- las vías interurbanas (red de carreteras, caminos, sendas),</li> <li>- los puntos kilométricos de las vías interurbanas,</li> <li>- las vías urbanas,</li> <li>- los portales ubicados a borde de parcela.</li> </ul> <p>La red de transporte del IGR tiene una cobertura nacional y es gestionada por el <a href="#"><u>IGN</u></a> que recopila y contrasta diferentes fuentes de datos procedentes de la D. G de Catastro y el Instituto Nacional de Estadística y de las Comunidades Autónomas, y, en particular, por la integración de la actualización realizada por el <a href="#"><u>Instituto Cartográfico de Valencia (ICV)</u></a> en el ámbito de la Comunidad Valenciana en la C. Valenciana y por el <a href="#"><u>Eusko Jaurlaritza - Gobierno Vasco</u></a> en el País Vasco.</p>	
<p>Frecuencia</p>	<p>Bianual</p>
<p>Última actualización</p>	<p>Abril 2023</p>

<p><a href="#"><u>Dirección General de Catastro</u></a></p>	 <p>Sede Electrónica del Catastro</p>
<p><a href="#"><u>Direcciones de la D.G de Catastro</u></a> proporcionan las localizaciones de los inmuebles de España a partir de identificadores de dirección, por ejemplo, el nombre de la vía pública o el número de finca inmueble. Cuando es posible, el portal se sitúa en la entrada del edificio y en otros casos el centroide de la parcela catastral.</p>	
<p>Frecuencia</p>	<p>Bianual</p>
<p>Última actualización</p>	<p>Octubre 2023</p>


**[Eusko Jaurlaritz - Gobierno Vasco](#)**



El [Callejero de la Comunidad Autónoma del País Vasco](#) se compone de una capa que recoge los Portales Oficiales del País Vasco más aquellos edificios que si bien no tienen una dirección oficial, son de interés, almacenando el bloque, el número y el portal bis. Y de una segunda capa de ejes de calles, la cual recoge un sistema reticular que se extiende por todos los viales de la Comunidad Autónoma Vasca comunicando todos los portales entre sí. CartoCiudad utiliza la información del vial en el que está ubicado el tramo de eje, el rango de los portales que contiene, la entidad de población y núcleo a que pertenece dicho tramo.

Frecuencia	Anual
Última actualización	Abril 2022


**[Instituto de Estadística y Cartografía de Andalucía \(CDAU\)](#)**



Direcciones postales procedentes del [Callejero Digital de Andalucía Unificado, \(CDAU\)](#): callejero digital oficial de la Junta de Andalucía, generado a partir de la fusión de las diferentes fuentes de información sobre callejeros, tanto geográficos como alfanuméricos, existentes en la comunidad autónoma (Cartociudad, GESTA, callejeros de entidades locales, etc.). Información alfanumérica de los portales por provincias con las coordenadas exactas a cada portal.


Frecuencia	Bianual
Última actualización	Noviembre 2023


**[Infraestructura de Datos Espaciales de Catalunya](#)**




[Direcciones INSPIRE de Catalunya](#): Localización de propiedades de Cataluña basadas en identificadores de direcciones, como nombres de calle, números de portal, puntos kilométricos o nombres de edificaciones. Este conjunto de datos es conforme a las especificaciones técnicas de Direcciones de la Directiva INSPIRE.


Frecuencia	Dos veces al año
Última actualización	Octubre 2023


<a href="#"><u>Gobierno de La Rioja</u></a>	 <b>Gobierno de La Rioja</b>
<p>Direcciones postales, procedentes del <a href="#"><u>Callejero de La Rioja</u></a>, supervisados por los ayuntamientos de la C.A. de La Rioja. La información procede del proyecto #CallejeroDeLaRioja gestionado por el Gobierno de La Rioja.</p>	
Frecuencia	Dos veces al año
Última actualización	Agosto 2023

<a href="#"><u>Gobierno de Navarra</u></a>	<b>Nafarroako Gobernua</b>  <b>Gobierno de Navarra</b>
<p><a href="#"><u>Direcciones postales</u></a> que tienes asociadas el número postal, el nombre de calle o vial, entidad singular y municipio al que pertenece, y su código postal. Los datos son conformes al Reglamento (UE) N o 1089/2010 de la Directiva INSPIRE.</p>	
Frecuencia	Dos veces al año
Última actualización	

<a href="#"><u>Instituto Cartográfico de Valencia (ICV)</u></a>	 <b>GENERALITAT VALENCIANA</b>
<p>Es una de las fuentes de la Red de Transporte de Información Geográfica de Referencia, la cual genera su propio modelo de datos de Redes de Transporte.</p>	
Frecuencia	Dos veces al año
Última actualización	Agosto 2023

<a href="#"><u>Comunidad de Madrid</u></a>	 <b>Comunidad de Madrid</b>
<p>Direcciones postales del <a href="#"><u>Callejero de la Comunidad de Madrid</u></a>: Conjunto de viales oficialmente aprobados por los municipios de la Comunidad de Madrid, ordenados por diferentes características.</p>	
Frecuencia	Dos veces al año
Última actualización	Agosto 2023

<a href="#"><u>Ayuntamiento de Cáceres</u></a>	 <b>AYUNTAMIENTO cáceres</b>
<p>Direcciones postales provenientes del Callejero de Cáceres: los <a href="#"><u>ejes de las vías y calles</u></a> y los <a href="#"><u>números de gobierno</u></a> (portal) de la ciudad de Cáceres y sus tres pedanías que se corresponde al inventario de calles y números hechos a pie de calle con captura de imagen fotográfica.</p>	
Frecuencia	Bimensual
Última actualización	2024

<a href="#"><u>Infraestructura de Datos Espaciales de las Islas Baleares</u></a>	 <b>GOVERN ILLES BALEARS</b>
<p>Direcciones postales procedente del <a href="#"><u>Viario unificado de las Illes Balears (VUIB)</u></a>: Inventario de las infraestructuras y servicios asociados de la red de transporte por carretera, ferrocarril y metro, marítima y aérea. Los datos recogidos incluyen la localización, el trazado, la nomenclatura y las características de los elementos que integran la red: red vial y portales (incluye las carreteras y puntos kilométricos), red de tren y metro, así como los puertos y aeropuertos, y todas las áreas de relación entre redes (estaciones de bus, intermodales, ...)</p>	
Frecuencia	Dos veces al año
Última actualización	Agosto 2023



Febrero - 2024

[Ayuntamiento de Santander](#)

AYUNTAMIENTO DE SANTANDER

A través de la web de datos abiertos del Ayuntamiento de Santander distribuyen los números postales existentes dentro del territorio Municipal de Santander.

Frecuencia	Dos veces al año
Última actualización	Agosto 2023

[Ayuntamiento de Valencia](#)

AJUNTAMENT DE VALÈNCIA

La web de datos abiertos del Ayuntamiento de Valencia distribuye las capas de información administrativa procedentes del servicio de Urbanismo e Infraestructuras de Opendata, que incluyen detalles sobre los portales de las calles en la ciudad de València.

Frecuencia	Dos veces al año
Última actualización	Agosto 2023

[Ayuntamiento de Gijón](#)

Ayuntamiento de Gijón

Mediante la plataforma de datos abiertos del Ayuntamiento de Gijón, se comparte un conjunto de datos que proporciona información acerca de las calles de la ciudad, detallando el tipo de calle, nombre, número y su ubicación correspondiente.


Frecuencia	Dos veces al año
Última actualización	Agosto 2023


[Ayuntamiento de Santa Cruz de Tenerife](#)Santa Cruz de Tenerife  
AYUNTAMIENTO

El Ayuntamiento de Santa Cruz de Tenerife difunde un conjunto de datos, a través de la plataforma de datos abiertos, que proporciona información sobre la secuencia lineal de los números asignados a los órganos de gobierno o policía en el municipio.

Frecuencia	Dos veces al año
Última actualización	Agosto 2023

Febrero - 2024

<a href="#"><u>Ayuntamiento de Caravia</u></a>	 <b>Ayuntamiento de Caravia</b>
<p>El conjunto de datos proporcionado por el Ayuntamiento de Caravia incluye información sobre las calles, como el nombre, número y su ubicación respectiva.</p>	
Frecuencia	Dos veces al año
Última actualización	Agosto 2023

<a href="#"><u>Concejo asturiano de Gozón</u></a>	 <b>AYUNTAMIENTO DE GOZÓN</b>
<p>Callejero las entidades colectivas (parroquias) de Mazaneda, Verdicio, Viodo, Llaviana y Samarín de Podes, dentro del concejo asturiano de Gozón.</p>	
Frecuencia	A petición del ayuntamiento de Gozón
Última actualización	Publicación en 2024