



Reunión de GT IDEE

GTT Metadatos y Catálogos

Alejandra Sánchez

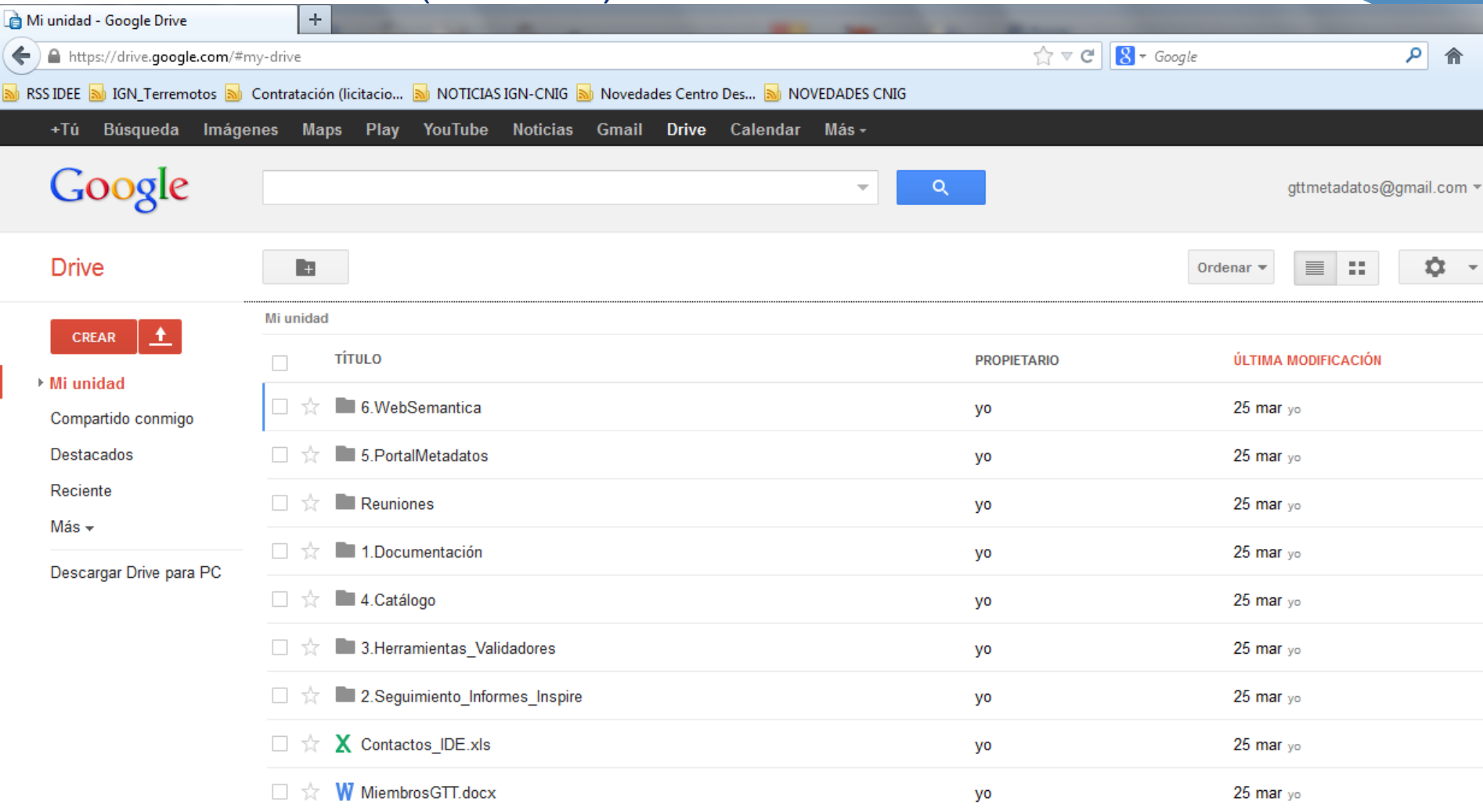


- Responsable: Alejandra Sánchez Maganto
- Miembros:

Organismo		Miembro
Ministerio de Defensa	Centro Geográfico del Ejército	Eduardo Daniel Rodríguez Martínez
Ministerio de Hacienda y Administraciones Públicas	Dirección General del Catastro	Francisco Javier Quintana
Ministerio de Fomento	Instituto Geográfico Nacional (IGN)	Marta Juanatey Aguilera
Ministerio de Economía y Competitividad	Instituto Geológico y Minero de España (IGME)	María Jesús Mancebo
Andalucía	Instituto de Estadística y Cartografía de Andalucía	Ana Ramírez Torres
Cataluña	ICC	Víctor Pascual
Extremadura	Dirección General de Urbanismo y Ordenación del Territorio	Asunción González Torrado
Galicia	IET (Instituto de Estudios del Territorio)	Inma Serantes Durán
Navarra, Comunidad Foral de	Trabajos Catastrales S.A	Miguel Ángel Parrilla Godínez



■ Seminario web (*Webinar*): 22-02-2013



The screenshot shows a Google Drive web interface. At the top, there's a browser address bar with the URL 'https://drive.google.com/#my-drive'. Below it is the Google search bar and navigation menu. The main content area displays a list of files and folders under the heading 'Mi unidad'. The list includes folders numbered 1 through 6, and two files: 'Contactos_IDE.xls' and 'MiembrosGTT.docx'. Each item has a checkbox, a star icon, and columns for 'PROPIETARIO' (all 'yo') and 'ÚLTIMA MODIFICACIÓN' (all '25 mar yo').

<input type="checkbox"/>	TÍTULO	PROPIETARIO	ÚLTIMA MODIFICACIÓN
<input type="checkbox"/>	6.WebSemantica	yo	25 mar yo
<input type="checkbox"/>	5.PortaMetadatos	yo	25 mar yo
<input type="checkbox"/>	Reuniones	yo	25 mar yo
<input type="checkbox"/>	1.Documentación	yo	25 mar yo
<input type="checkbox"/>	4.Catálogo	yo	25 mar yo
<input type="checkbox"/>	3.Herramientas_Validadores	yo	25 mar yo
<input type="checkbox"/>	2.Seguimiento_Informes_Inspire	yo	25 mar yo
<input type="checkbox"/>	X Contactos_IDE.xls	yo	25 mar yo
<input type="checkbox"/>	W MiembrosGTT.docx	yo	25 mar yo

- Comunicación por e-mail y teléfono
 - Revisión de documentos
 - Consultas
- Reuniones:
 - Webinar
 - JIIDE
 - reunión presencial (sí es posible)



a) Plantear entre las Administraciones Públicas el deber de crear registros de metadatos de los conjuntos de datos y servicios así como fomentar la creación de catálogos que posibiliten la búsqueda de información geográfica, partiendo de los metadatos correspondientes y siguiendo las directrices establecidas por el GTT de Arquitectura, normas y estándares conforme al servicio de catálogo.



- GTT tiene que garantizar que MD creados cumplen normas:
 - Datos y servicios conformes a Inspire tienen que crear metadatos cumpliendo INSPIRE
 - Datos y servicios que no tienen que cumplir Inspire tienen que crear metadatos cumpliendo normas

Analizar el estado de los metadatos en las AA. PP.




b) Trabajar en coordinación con el GTT Seguimiento e informes para establecer los criterios, en relación a los metadatos y catálogos, que deben seguir los organismos que completan los Excel de Seguimiento para informar correctamente a INSPIRE.



GTT Seguimiento e Informe

- Se han revisado los Excel de seguimientos y se han enviado alrededor de 100 comentarios al GTT Seguimiento e Informes



c) Actualizaciones del Núcleo Español de Metadatos para datos y servicios, elaboración de normas, directrices, manuales, metodologías y relación con la web semántica, así como el desarrollo de herramientas y de un sitio web para metadatos.



Elaboración documentación



Análisis de herramientas y validadores



■ Metadatos de datos no conformes con INSPIRE

- 1. Revisar y actualizar Guía NEM
- 2. Detección de otros perfiles, comprobar conformidad y de la documentación existente

■ Metadatos de conjuntos de datos y series conformes a INSPIRE

- Creación de una Guía de Metadatos de las Especificaciones de datos:
 - Anexo I , II y III



■ Metadatos de servicios

- Revisar y actualizar Guía de metadatos de servicios
- Creación de Guía de metadatos de capas



■ Herramientas:


- CatMDEdit, MetaD, Geonetwork, geoportal Inspire, ArcCatalog de Esri, Geomedia,..

■ Conjunto de validadores:

- Inspire, ICC, IDEE está desarrollando uno



Pruebas y detección de problemas

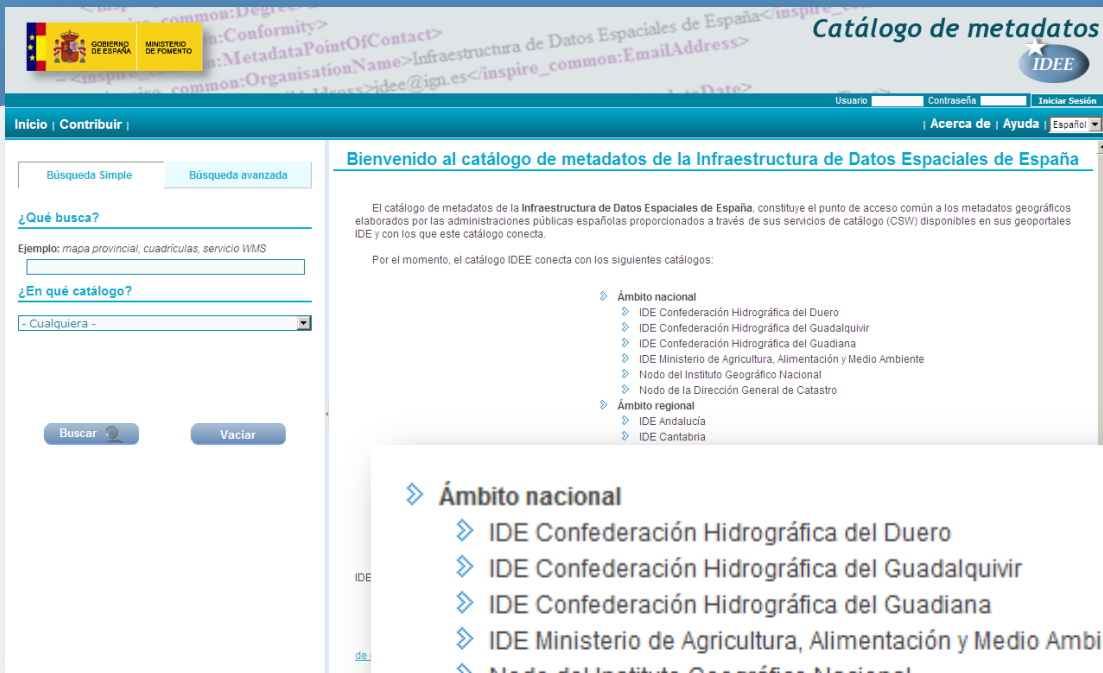


- e) Publicar los registros de metadatos en el catálogo IDEE y garantizar la publicación de los registros de metadatos del Estado español en el catálogo INSPIRE, conforme al procedimiento que sea más adecuado.



Fomentar la publicación de MD en catálogo e informar a los miembros sobre las organizaciones y metadatos que están en catálogo IDEE





The screenshot shows the 'Catálogo de metadatos' interface. It includes a search bar with '¿Qué busca?' and '¿En qué catálogo?' sections. The search results list various IDE nodes under 'Ámbito nacional' and 'Ámbito regional'. The text '14 nodos IDE' is overlaid on the regional list.

- Metadatos: 99236
- Catálogo Inspire
 - Harvesting mensual
 - Informe de estado



Nodos IDE	Metadatos
Confederación Hidrográfica del Duero	269
Confederación Hidrográfica del Guadalquivir	41
Confederación Hidrográfica del Guadiana	56
Ministerio de Agricultura, Alimentación y Medio Ambiente	269
Instituto Geográfico Nacional	43200
Dirección General de Catastro	15107
Andalucía	37208
Cantabria	43
Castilla y León	89
Cataluña/Catalunya	1984
Comunitat Valenciana	297
Galicia	156
Pais Vasco/Euskadi	149
La Rioja	594



Reunión de GT IDEE

Gracias por vuestra atención

Alejandra Sánchez Maganto
IGN-CNIG
asmaganto@fomento.es
91-5979664

