

Geoportal INSPIRE

Paloma Abad

Centro Nacional de Información Geográfica



 Service 231	 Conjunto de datos 215
 Series 2	









Data sets in Spain 217 | 126 | 145



- Las cifras coinciden en CDE, pero no en servicios
- 231 servicios en el CODSI y en la Thematic Viewer tienen 271 servicios

Harvesting Status

This page shows the last time metadata documents were collected from the officially registered Discovery Services of EU and some EFTA countries.

Country	Discovery Service Title	Date ⓘ	Frequency
 AT	INSPIRE Geo-Portal Katalogservice BMNT/Österreich (Bundesministerium für Nachhaltigkeit und Tourismus)	Thu, 18 Oct 2018 05:50:32 GMT	daily
 BE	Geopunt-Metadataservice zoekdienst (AGIV)	Tue, 02 Oct 2018 14:48:17 GMT	daily
 BE	GeoCatalogue de la Région de Bruxelles-Capitale (CIRB/CIBG)	Tue, 16 Oct 2018 15:19:02 GMT	daily
 BE	Metawal - Catalogue pour l'information géographique de Wallonie (Service Public de Wallonie)	Wed, 17 Oct 2018 08:01:27 GMT	daily
 BE	Federal CSW Service (NGI)	Wed, 17 Oct 2018 09:46:21 GMT	daily
 BG	Услуга за откриване	Wed, 17 Oct 2018 12:06:03 GMT	daily
 CH	geocat.ch	Wed, 17 Oct 2018 11:33:40 GMT	daily
 CY	This is a geoportal exposing INSPIRE Discovery service metadata capabilities (organization name)	Tue, 16 Oct 2018 18:42:47 GMT	daily
 CZ	Katalog metadat ČR - INSPIRE (CENIA, česká informační agentura životního prostředí)	Wed, 17 Oct 2018 14:08:04 GMT	daily
 DE	Geodatenkatalog.de	Wed, 17 Oct 2018 10:18:14 GMT	weekly
Country	Discovery Service Title	Date ⓘ	Frequency

Priority Data Sets Viewer



Credits: Map data: Google | Map style: snazzymap | Icon: Nick Roach

INSPIRE Thematic Viewer



Credits: Map data: Google | Map style: snazzymap | Icon: INSPIRE

Priority Data sets in Spain

  81 |  75 |  81

Data sets in Spain

  217 |  126 |  145

- CDE que faltan por publicar

TEMAS INSPIRE	Objetos totales	Objetos existentes	Porcentaje	Objetos que faltan por publicar
Annex I.1 - Coordinate reference systems				
Annex I.2 - Geographical grid systems				
Annex I.3 - Geographical names	1	1	100%	0
Annex I.4 - Administrative units	6	3	50%	3
Annex I.5 - Addresses	6	4	67%	2
Annex I.6 - Cadastral parcels	4	2	50%	2
Annex I.7 - Transport networks	107	42	39%	65
Annex I.8 - Hydrography	25	11	44%	14
Annex I.9 - Protected sites	7	1	14%	6
Annex II.1 - Elevation	8	1	13%	7
Annex II.2 - Land cover	3	2	67%	1
Annex II.3 - Orthoimagery	4	0	0%	4
Annex II.4 - Geology	30	0	0%	30

Anexo I	Anexo II
72	28

- CDF que faltan por publicar

TEMAS INSPIRE	Objetos totales	Objetos existentes	Porcentaje	Objetos que faltan por publicar
Annex III.1 - Statistical units	7	0	0%	7
Annex III.2 - Buildings	8	2	25%	6
Annex III.3 - Soil	12	0	0%	12
Annex III.4 - Land use	9	2	22%	7
Annex III.5 - Human health and safety	7	1	14%	6
Annex III.6 - Utility and governmental services	22	1	5%	21
Annex III.7 - Environmental monitoring facilities	8	0	0%	8
Annex III.8 - Production and industrial facilities	6	1	17%	5
Annex III.9 - Agricultural and aquaculture facilities	9	0	0%	9
Annex III.10 - Population distribution / Demography	1	0	0%	1
Annex III.11 - Area management / Restriction / Regulation zones and reporting units	19	0	0%	19
Annex III.12 - Natural risk zones	12	0	0%	12
Annex III.13 - Atmospheric conditions	0	0	#DIV/0!	0
Annex III.14 - Meteorological geographical features	0	0	#DIV/0!	0
Annex III.15 - Sea regions	9	0	0%	9
Annex III.16 - Oceanographic geographical features	1	0	0%	1
Annex III.17 - Bio-geographical regions	1	0	0%	1
Annex III.18 - Habitats and biotopes	1	0	0%	1
Annex III.19 - Species distribution	2	0	0%	2
Annex III.20 - Energy resources	5	0	0%	5
Annex III.21 - Mineral resources	9	1	11%	8

Anexo III

189



Feature Type	Tipo de objeto espacial	Definición	ATOM
ProtectedSite PS.ProtectedSitesN atureConservation	Lugar protegido del tipo natureConservation , designación ramsar	Zonas designadas o gestionadas dentro de un marco legislativo internacional, de la Unión o propio de los Estados miembros, para la consecución de unos objetivos de conservación específicos.	Humedales incluidos en la Lista del Convenio de Ramsar. Ramsar_ES http://www.mapama.gob.es/es/cartografia-y-sig/ide/descargas/gmL_ramsar_tcm30-376420.zip
ProtectedSite PS.ProtectedSitesN atureConservation	Lugar protegido del tipo natureConservation , Designación natura2000	Zonas designadas o gestionadas dentro de un marco legislativo internacional, de la Unión o propio de los Estados miembros, para la consecución de unos objetivos de conservación específicos.	Red Natura 2000 (RN2000) https://www.mapama.gob.es/ide/inspire/atom/CategBiodiversidad/downloadservice.xml http://www.mapama.gob.es/app/descargas/descargafichero.aspx?f=gml_natura2000.zip
ProtectedSite PS.ProtectedSitesN atura2000	Lugar protegido del tipo natureConservation , Designación UNESCOManAndBiosphereProgramme	Zonas designadas o gestionadas dentro de un marco legislativo internacional, de la Unión o propio de los Estados miembros, para la consecución de unos objetivos de conservación específicos.	Reservas de la Biosfera (MsB_ES) http://www.mapama.gob.es/es/cartografia-y-sig/ide/descargas/gmL_mab_tcm30-376419.zip
ProtectedSite PS.ProtectedSitesN atura2000	Lugar protegido del tipo natureConservation , Designación IUCN	Zonas designadas o gestionadas dentro de un marco legislativo internacional, de la Unión o propio de los Estados miembros, para la consecución de unos objetivos de conservación específicos.	Espacios Naturales Protegidos (ENP_ES) http://www.mapama.gob.es/es/cartografia-y-sig/ide/descargas/gmL_enp_es_tcm30-376404.zip
Clasificación del lugar protegido basada en la finalidad de la protección.		DesignationSchemeValue: Esquema utilizado para asignar una designación a los lugares protegidos.	
natureConservation	Lugar protegido para el mantenimiento de la biodiversidad.	emeraldNetwork	El lugar protegido es objeto de designación en la Red Esmeralda.
archaeological	Lugar protegido para el mantenimiento del patrimonio arqueológico.	IUCN	El lugar protegido es objeto de clasificación en el sistema de clasificación de la Unión Internacional para la Conservación de la Naturaleza.
cultural	Lugar protegido para el mantenimiento del patrimonio cultural.	nationalMonumentsRecord	El lugar protegido es objeto de clasificación en el sistema de clasificación del National Monuments Record (Registro de Monumentos Nacionales).
ecological	Lugar protegido para el mantenimiento de la estabilidad ecológica.	natura2000	El lugar protegido es objeto de designación con arreglo a la Directiva (92/43/CEE) de hábitats, o la Directiva (79/403/CEE) de aves.
landscape	Lugar protegido para el mantenimiento de las características del paisaje.	ramsar	El lugar protegido es objeto de designación con arreglo a la Convención de Ramsar.
environment	Lugar protegido para el mantenimiento de la estabilidad del medio ambiente.	UNESCOManAndBiosphereProgramme	El lugar protegido es objeto de designación según el Programa del Hombre y la Biosfera de la UNESCO.
geological	Lugar protegido para el mantenimiento de las características geológicas.		



Administrative units Data sets in Spain

5 | 2 | 2

Filters: Downloadable Viewable

Show data with national coverage

Title	Properties
Administrative units of Gipuzkoa, INSPIRE	
Base de Datos de Límites Jurisdiccionales de España	
Divisiones Administrativas del Territorio Histórico de Álava	
Unidades administrativas de Cataluña	
Límites Marítimos (compuesto)	
Title	Properties



DATASET que no tienen descarga. Anexo I

Tema Inspire	Título	Identificador
Direcciones	Address	ES_SDGC_AD
Parcelas Catastrales		
Sistema de cuadrículas geográficas		
Hidrografía	MAR TERRITORIAL (ES-FR)	spaihm_limitesMAR_marterritorial(ESP-FR)_2017
	PLATAFORMA CONTINENTAL	spaihm_limitesMAR_plataformacontinental_2017
	Zona Económica Exclusiva del Mediterráneo	spaihm_limitesMAR_ZEE_MED_2017
	LÍNEAS DE BASE RECTA	spaihm_limitesMAR_LBR_2017
	Cartografía topográfica 1:1 000	PCC00101_ct1m_20151231
	Inventario de Presas	4f218701-1004-4b15-93b1-298551ae9446
Redes de transporte	Red de Transporte Ferroviario de Adif	62c487b1-6816-4594-a800-218abe896994
	Cartografía topográfica 1:1 000	PCC00101_ct1m_20151231
Unidades administrativas	Divisiones Administrativas del Territorio Histórico de Álava	IDE_DFA_DivAdmin
	Unidades administrativas de Cataluña	AU_Unidades_administrativas_de_Catalunya
	Límites Marítimos (compuesto)	spaihm_limitesMAR_C2017
Sistemas de coordenadas de referencia		
Nombres Geográficos	Nomenclátor Geográfico de Andalucía (NGA)	086DEA60-3BF1-4DC6-8ACA-8D54BD20FACE_1200011_es
	Cartografía topográfica 1:1 000	PCC00101_ct1m_20151231
	Nomenclátor Geográfico de Aragón	900df0de-be87-11e0-8e37-00261812f484_NGA
Lugares protegidos	I-09_Bienes de Interés Cultural (BIC)	ES-Extremadura-BIC



DATASET que no tienen descarga.

Anexo I		Anexo II		Anexo III			
Tema Inspire		Tema Inspire		Título			
Direcciones	1	Elevaciones	7	Instalaciones agrícolas y de acuicultura	2	Servicios de utilidad pública y estatales	17
Parcelas Catastrales	1	Cubierta Terrestre	4	Condiciones atmosféricas	0	Zonas sujetas a ordenación, a restricciones o reglamentaciones y unidades de notificación	2
Sistema de cuadrículas geográficas	0	Geología	2	Edificios	3	Regiones biogeográficas	0
Hidrografía	6	Ortoimágenes	5	Instalaciones de observación del medio ambiente	0	Recursos energéticos	2
Redes de transporte	2			Salud y seguridad humanas	2	Rasgos geográficos oceanográficos	1
Unidades administrativas	3			Aspectos geográficos de carácter meteorológico	0	Instalaciones de producción e industriales	2
Sistemas de coordenadas de referencia	0			Zonas de riesgos naturales	7	Suelo	5
Nombres Geográficos	3			<u>Distribución</u> de población y demografía	0	Unidades estadísticas	4
Lugares protegidos	1			Regiones marinas	1	Recursos minerales	3
				Distribución de las especies	1	Usos del suelo	16
						Hábitat y biotopos	0

